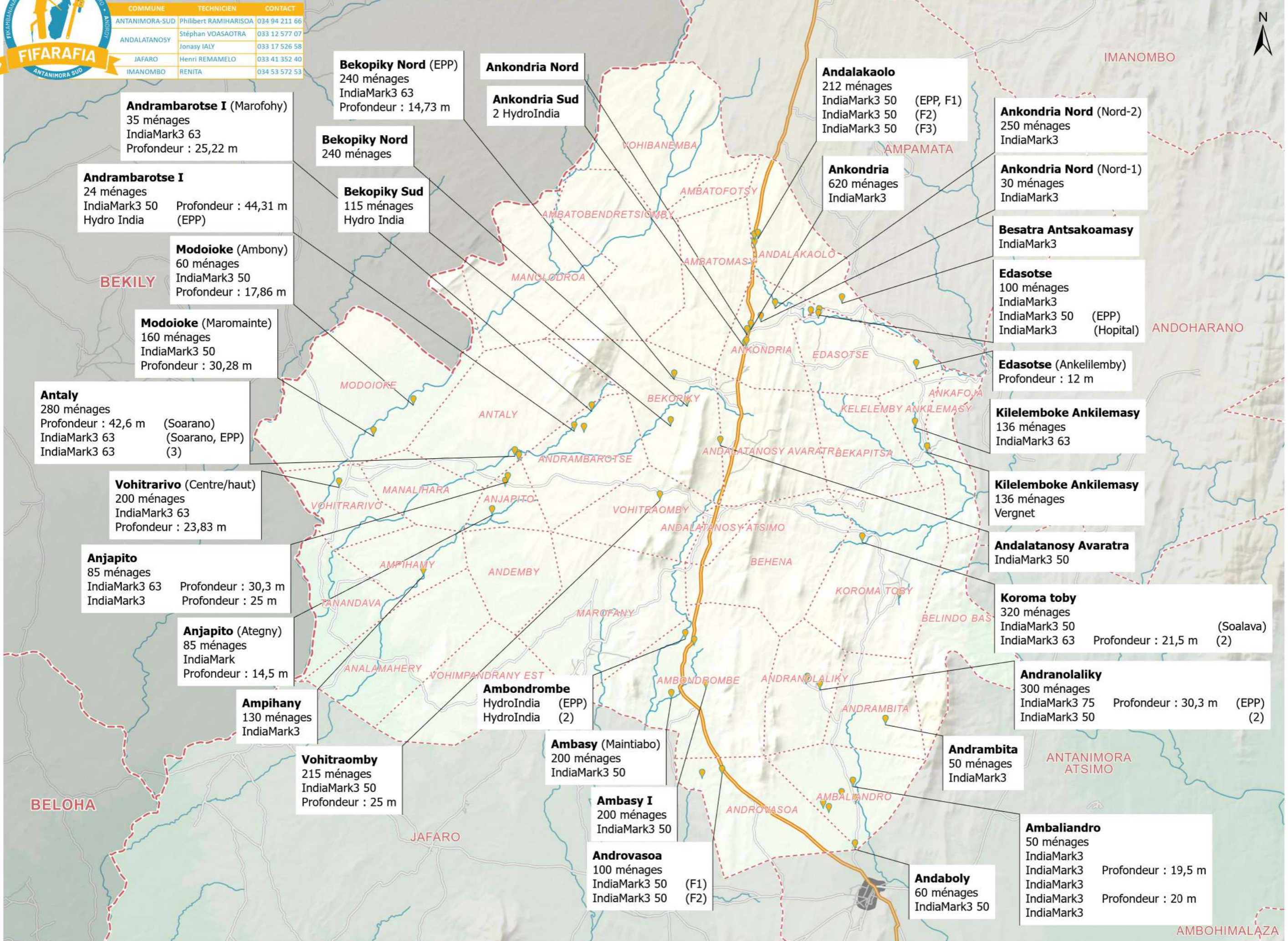




# MADAGASCAR - Andalatanosy - Localisation des pompes manuelles

COMMUNE	TECHNICIEN	CONTACT
ANTANIMORA-SUD	Philibert RAMIHARISOA	034 94 211 66
ANDALATANOSY	Stéphan VOASAOIRA Jonasy IALY	033 12 577 07 033 17 526 58
JAFARO	Henri REMAMELO	033 41 352 40
IMANOMBO	RENITA	034 53 572 53



- LEGENDE**
- Pompe manuelle (52)
  - Limites administratives
    - Région
    - District
    - Commune
    - Fokontany
  - Transports
    - Route principale
    - Route secondaire
    - Autre route
    - Chemin
  - Occupation des sols
    - Zone urbaine
    - Cours d'eau

**SOURCES**  
 Pompes manuelles : MSF  
 Route : OSM  
 Limite administrative : BNGRC  
 Hydrographie : OSM  
 Occupation du sol : OSM  
 Arrière-plan : Hillshade - ESRI

**PROPRIETES**  
 Nom du document : MDG\_Fifarafia\_PMH\_Andalatanosy\_A3  
 Date de Création : 28/04/2023  
 Type de produit : Carte de localisation  
 Réalisé par : GISCentre.GVA@geneva.msf.org  
 Format d'impression : A3 Paysage  
 Confidentialité : PUBLIC

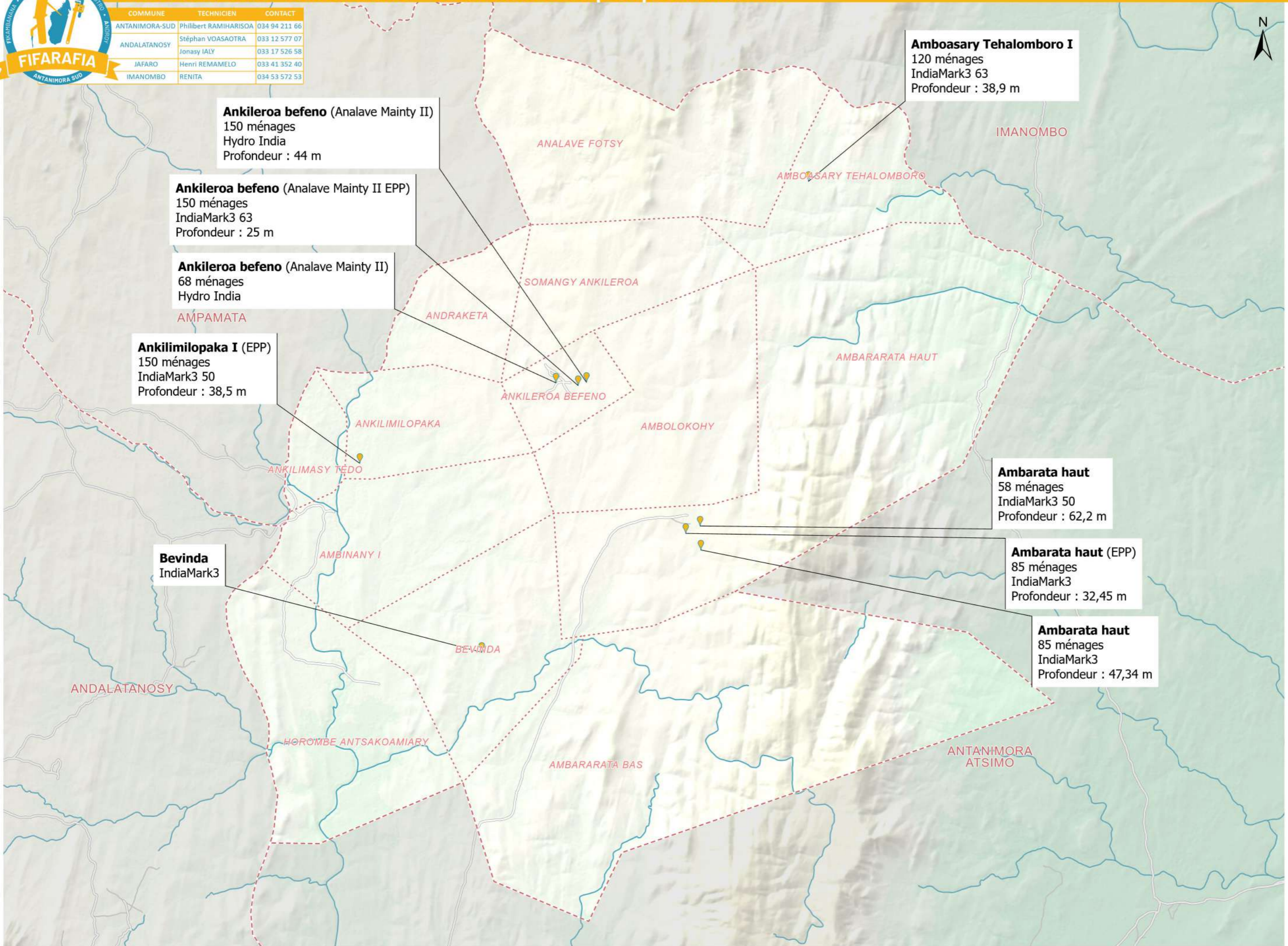
**ECHELLE**  
 1:150 000  
 1 cm = 1,5 km  
 0 1 2 km

Cette carte est exclusivement à but informatif et n'a aucune signification politique. Les frontières et noms de lieux représentés sur cette carte n'impliquent pas l'approbation officielle ni de Fifarafia ni de MSF.



# MADAGASCAR - Andoharano - Localisation des pompes manuelles

COMMUNE	TECHNICIEN	CONTACT
ANTANIMORA-SUD	Philibert RAMIHARISOA	034 94 211 66
ANDALATANOSY	Stéphan VOASAOIRA Jonasy IALY	033 12 577 07 033 17 526 58
JAFARO	Henri REMAMELO	033 41 352 40
IMANOMBO	RENITA	034 53 572 53



**Ankileroa befeno (Analave Mainty II)**  
150 ménages  
Hydro India  
Profondeur : 44 m

**Ankileroa befeno (Analave Mainty II EPP)**  
150 ménages  
IndiaMark3 63  
Profondeur : 25 m

**Ankileroa befeno (Analave Mainty II)**  
68 ménages  
Hydro India

**Ankilimilopaka I (EPP)**  
150 ménages  
IndiaMark3 50  
Profondeur : 38,5 m

**Bevinda**  
IndiaMark3

**Amboasary Tehalomboro I**  
120 ménages  
IndiaMark3 63  
Profondeur : 38,9 m

**Ambarata haut**  
58 ménages  
IndiaMark3 50  
Profondeur : 62,2 m

**Ambarata haut (EPP)**  
85 ménages  
IndiaMark3  
Profondeur : 32,45 m

**Ambarata haut**  
85 ménages  
IndiaMark3  
Profondeur : 47,34 m



- LEGENDE**
- Pompe manuelle (9)
  - Limites administratives
    - Région
    - District
    - Commune
    - Fokontany
  - Transports
    - Autre route
    - Chemin
  - Occupation des sols
    - Cours d'eau

**SOURCES**  
Pompes manuelles : MSF  
Route : OSM  
Limite administrative : BNGRC  
Hydrographie : OSM  
Occupation du sol : OSM  
Arrière-plan : Hillshade - ESRI

**PROPRIETES**  
Nom du document : MDG\_Fifarafia\_PMH\_Andoharano\_A3  
Date de Création : 11/04/2023  
Type de produit : Carte de localisation  
Réalisé par : GISCentre.GVA@geneva.msf.org  
Format d'impression : A3 Paysage  
Confidentialité : PUBLIC

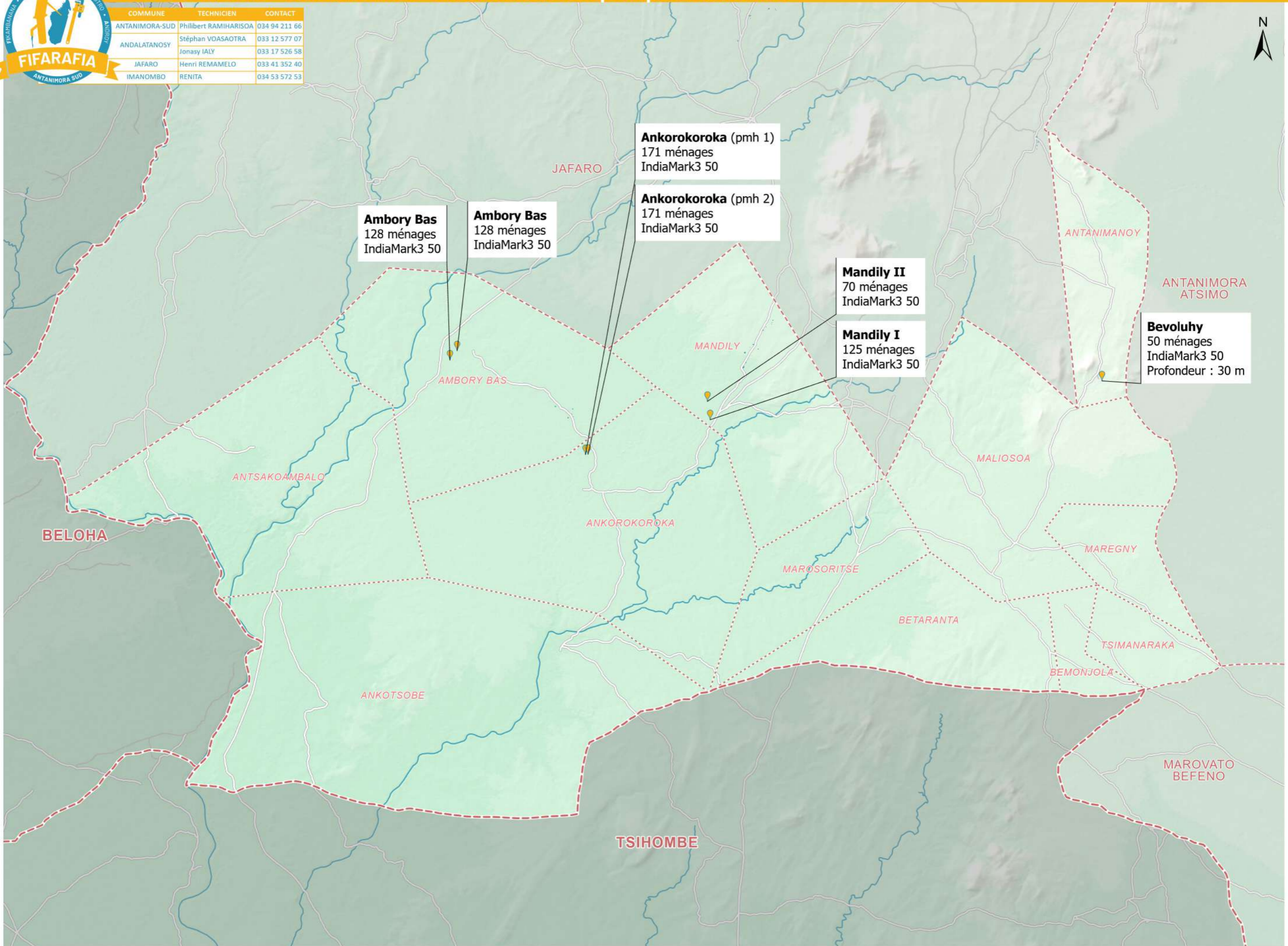
**ECHELLE**  
1:80 000  
1 cm = 0,8 km  
0 1 2 km

Cette carte est exclusivement à but informatif et n'a aucune signification politique. Les frontières et noms de lieux représentés sur cette carte n'impliquent pas l'approbation officielle ni de Fifarafia ni de MSF.



# MADAGASCAR - Andrananivo - Localisation des pompes manuelles

COMMUNE	TECHNICIEN	CONTACT
ANTANIMORA-SUD	Philibert RAMIHARISOA	034 94 211 66
ANDALATANOSY	Stéphan VOASAOTRA Jonasy IALY	033 12 577 07 033 17 526 58
JAFARO	Henri REMAMELO	033 41 352 40
IMANOMBO	RENITA	034 53 572 53



**Ankorokoroka (pmh 1)**  
171 ménages  
IndiaMark3 50

**Ankorokoroka (pmh 2)**  
171 ménages  
IndiaMark3 50

**Ambory Bas**  
128 ménages  
IndiaMark3 50

**Ambory Bas**  
128 ménages  
IndiaMark3 50

**Mandily II**  
70 ménages  
IndiaMark3 50

**Mandily I**  
125 ménages  
IndiaMark3 50

**Bevoluhy**  
50 ménages  
IndiaMark3 50  
Profondeur : 30 m



**LEGENDE**

- Pompe manuelle (7)

**Limites administratives**

- Région
- District
- Commune
- Fokontany

**Transports**

- Autre route
- Chemin

**Occupation des sols**

- Eau de surface
- Zone humide
- Cours d'eau

**SOURCES**

Pompes manuelles : MSF  
Route : OSM  
Limite administrative : BNGRC  
Hydrographie : OSM  
Occupation du sol : OSM  
Arrière-plan : Hillshade - ESRI

**PROPRIETES**

Nom du document : MDG\_Fifarafia\_PMH\_Andranivo\_A3  
Date de Création : 11/04/2023  
Type de produit : Carte de localisation  
Réalisé par : GISCentre.GVA@geneva.msf.org  
Format d'impression : A3 Paysage  
Confidentialité : PUBLIC

**ECHELLE**

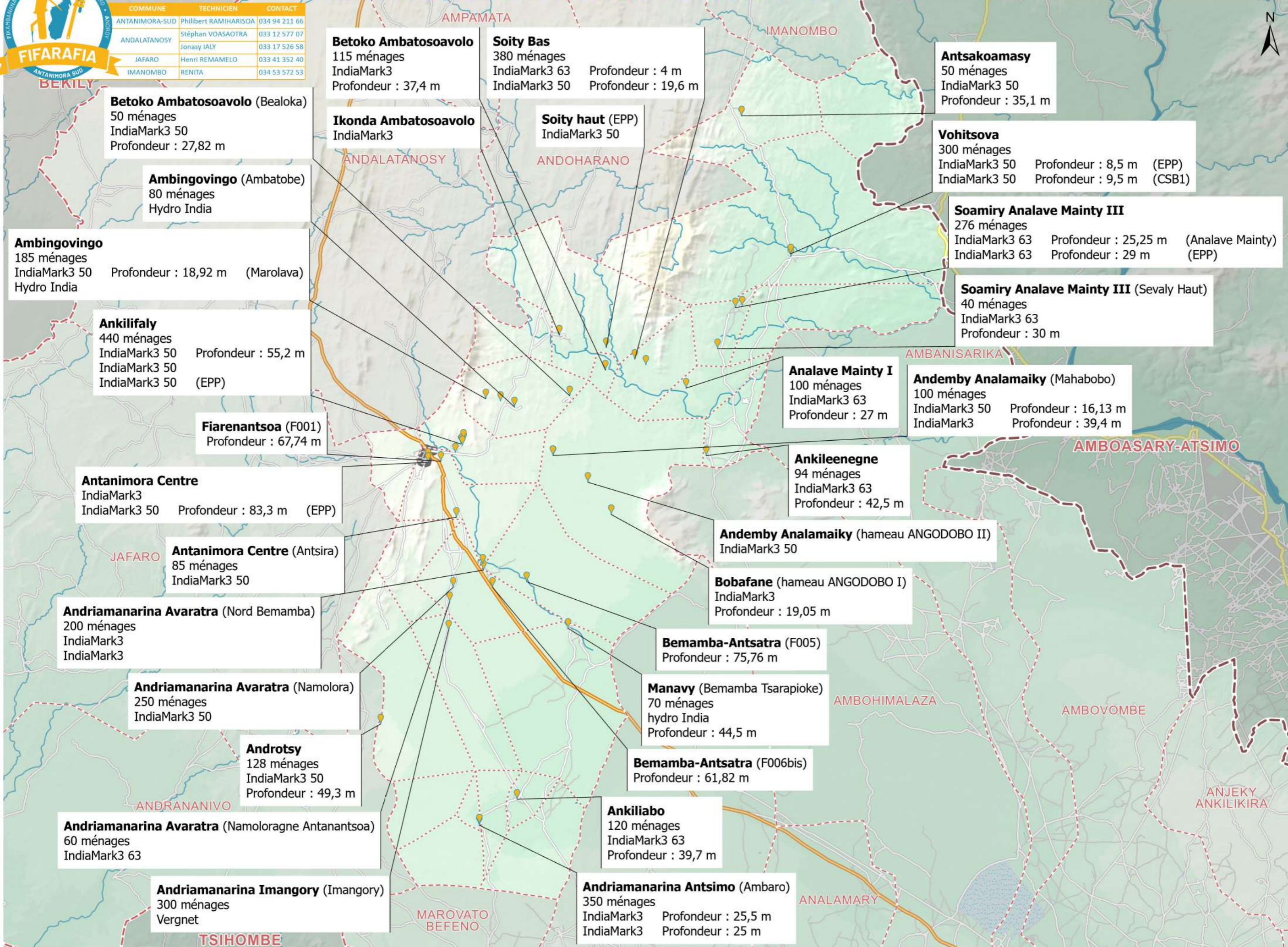
1:110 000  
1 cm = 1,1 km  
0 1 2 km

Cette carte est exclusivement à but informatif et n'a aucune signification politique. Les frontières et noms de lieux représentés sur cette carte n'impliquent pas l'approbation officielle ni de Fifarafia ni de MSF.



# MADAGASCAR - Antanimora Atsimo - Localisation des pompes manuelles

COMMUNE	TECHNICIEN	CONTACT
ANTANIMORA-SUD	Philibert RAMIHARISOA	034 94 211 66
ANDALATANOSY	Stéphan VOASAOTRA Jonasy IALY	033 12 577 07 033 17 526 58
JAFARO	Henri REMAMELO	033 41 352 40
IMANOMBO	RENITA	034 53 572 53



**LEGENDE**

- Pompe manuelle (44)
- Limites administratives
  - Région
  - District
  - Commune
  - Fokontany
- Transports
  - Route principale
  - Route secondaire
  - Autre route
  - Chemin
- Occupation des sols
  - Zone urbaine
  - Eau de surface
  - Zone humide
  - Cours d'eau

**SOURCES**  
 Pompes manuelles : MSF  
 Route : OSM  
 Limite administrative : BNGRC  
 Hydrographie : OSM  
 Occupation du sol : OSM  
 Arrière-plan : Hillshade - ESRI

**PROPRIETES**  
 Nom du document : MDG\_Fifarafia\_PMH\_Antanimora\_A3  
 Date de Création : 14/04/2023  
 Type de produit : Carte de localisation  
 Réalisé par : GISCentre.GVA@geneva.msf.org  
 Format d'impression : A3 Paysage  
 Confidentialité : PUBLIC

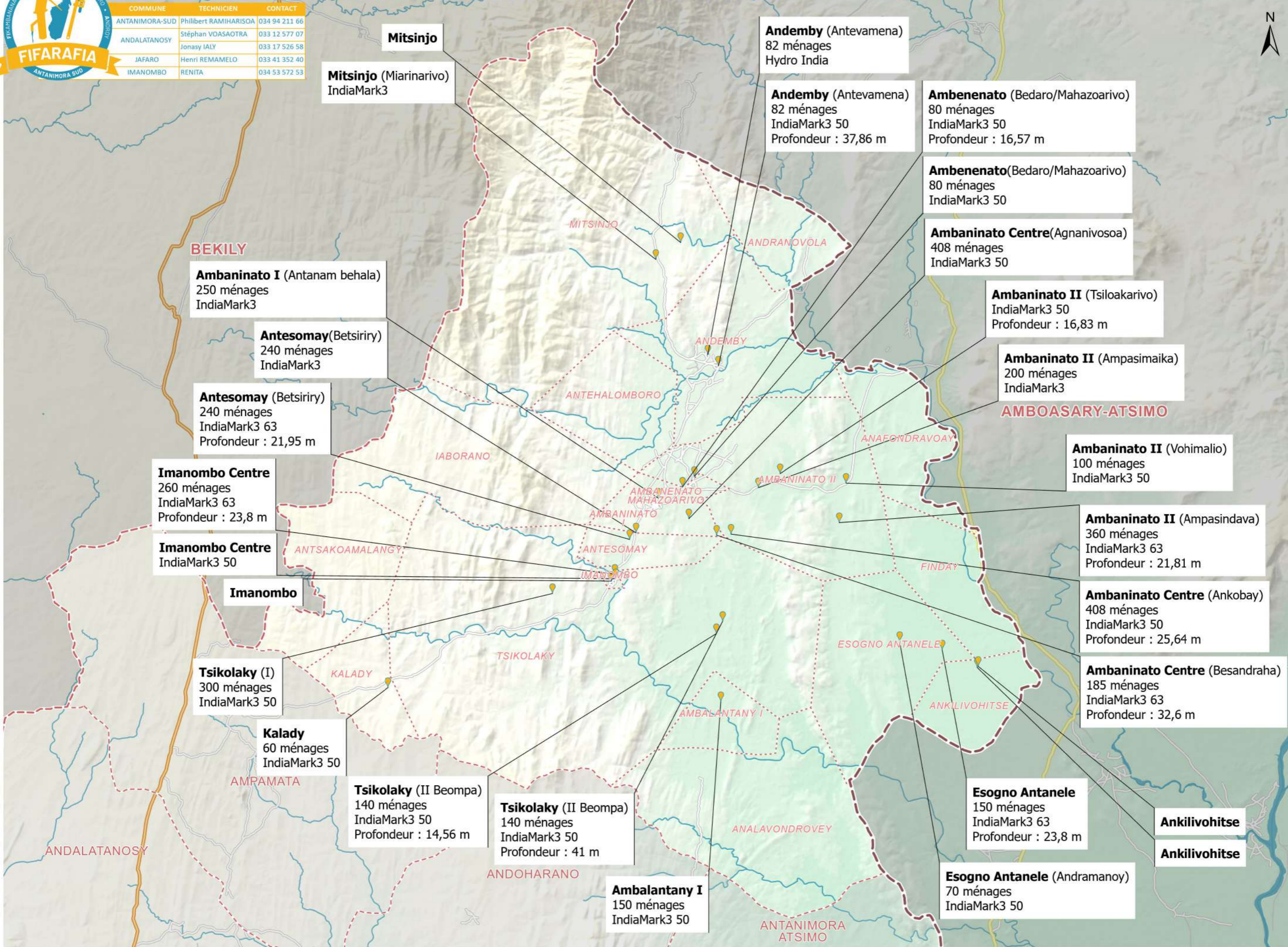
**ECHELLE**  
 1:240 000  
 1 cm = 2,4 km  
 0 1 2 km

Cette carte est exclusivement à but informatif et n'a aucune signification politique. Les frontières et noms de lieux représentés sur cette carte n'impliquent pas l'approbation officielle ni de Fifarafia ni de MSF.



# MADAGASCAR - Imanombo - Localisation des pompes manuelles

COMMUNE	TECHNICIEN	CONTACT
ANTANIMORA-SUD	Philibert RAMIHARISOA	034 94 211 66
ANDALATANOSY	Stéphan VOASAOTRA Jonasy IALY	033 12 577 07 033 17 526 58
JAFARO	Henri REMAMELO	033 41 352 40
IMANOMBO	RENITA	034 53 572 53



**LEGENDE**

- Pompe manuelle (28)
- Limites administratives
  - Région
  - District
  - Commune
  - Fokontany
- Transports
  - Route principale
  - Route secondaire
  - Autre route
  - Chemin
- Occupation des sols
  - Eau de surface
  - Cours d'eau

**SOURCES**

Pompes manuelles : MSF  
 Route : OSM  
 Limite administrative : BNGRC  
 Hydrographie : OSM  
 Occupation du sol : OSM  
 Arrière-plan : Hillshade - ESRI

**PROPRIETES**

Nom du document : MDG\_Fifarafia\_PMH\_Imanombo\_A3  
 Date de Création : 28/04/2023  
 Type de produit : Carte de localisation  
 Réalisé par : GISCentre.GVA@geneva.msf.org  
 Format d'impression : A3 Paysage  
 Confidentialité : PUBLIC

**ECHELLE**

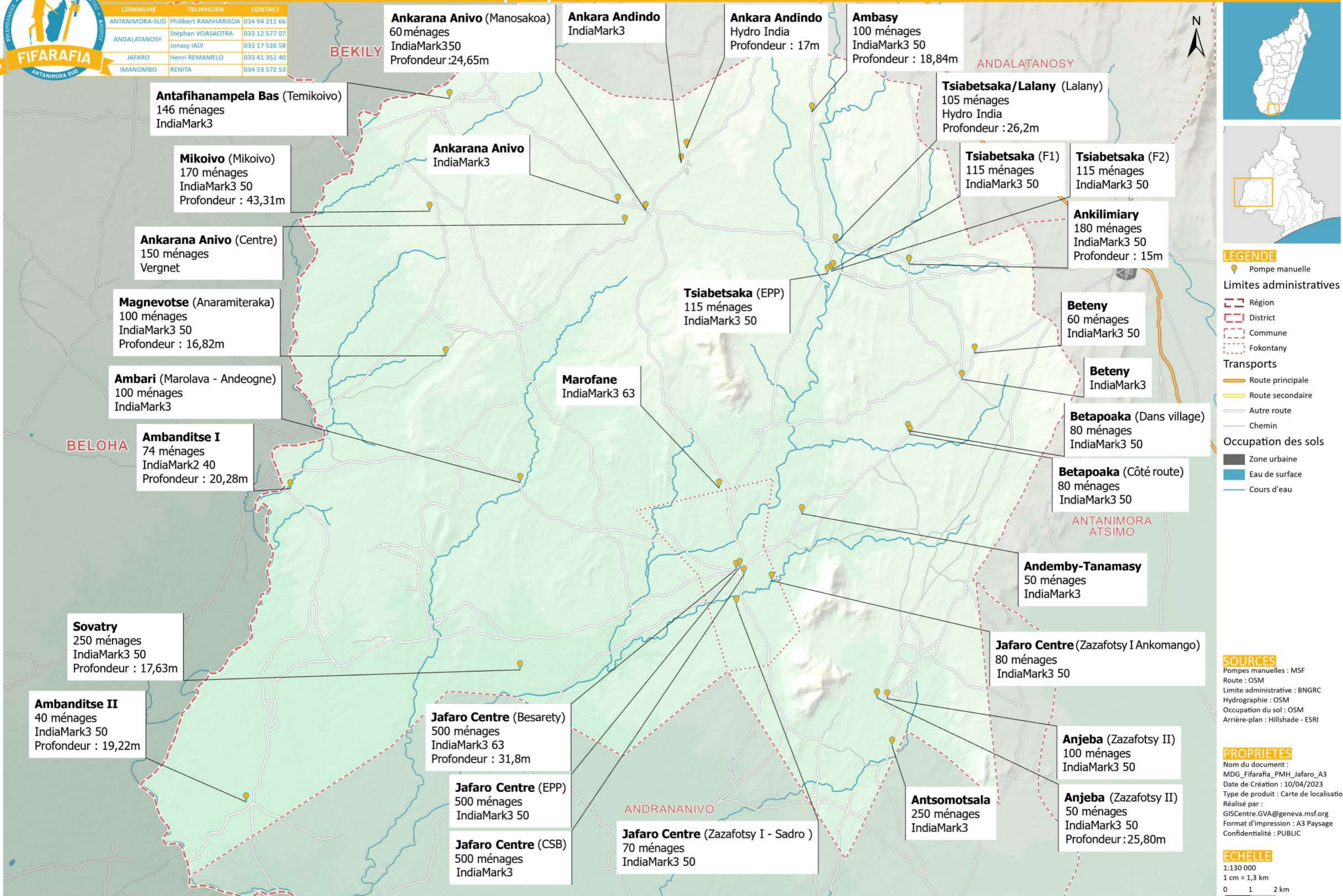
1:170 000  
 1 cm = 1,7 km  
 0 1 2 km

Cette carte est exclusivement à but informatif et n'a aucune signification politique. Les frontières et noms de lieux représentés sur cette carte n'impliquent pas l'approbation officielle ni de Fifarafia ni de MSF.



# MADAGASCAR - Jafaro - Localisation des pompes manuelles

COMMUNE	TECHNICIEN	CONTACT
ANTANIMORA-SUD	Philibert RAMIHARISOA	034 94 211 66
ANDALATANOSY	Stéphan VOASAOTRA	033 12 577 07
JAFARO	Jonasy IALY	033 17 526 58
IMANOMBO	Henri REMAMELO	033 41 352 40
	RENITA	034 53 572 53



**Ankarana Anivo (Manosakoa)**  
60 ménages  
IndiaMark350  
Profondeur :24,65m

**Ankara Andindo**  
IndiaMark3

**Ankara Andindo**  
Hydro India  
Profondeur : 17m

**Ambasy**  
100 ménages  
IndiaMark3 50  
Profondeur : 18,84m

**Tsiabetsaka/Lalany (Lalany)**  
105 ménages  
Hydro India  
Profondeur : 26,2m

**Antafihanampela Bas (Temikoivo)**  
146 ménages  
IndiaMark3

**Mikoivo (Mikoivo)**  
170 ménages  
IndiaMark3 50  
Profondeur : 43,31m

**Ankarana Anivo**  
IndiaMark3

**Tsiabetsaka (F1)**  
115 ménages  
IndiaMark3 50

**Tsiabetsaka (F2)**  
115 ménages  
IndiaMark3 50

**Ankarana Anivo (Centre)**  
150 ménages  
Vergnet

**Ankilimiary**  
180 ménages  
IndiaMark3 50  
Profondeur : 15m

**Magnevotse (Anaramiteraka)**  
100 ménages  
IndiaMark3 50  
Profondeur : 16,82m

**Tsiabetsaka (EPP)**  
115 ménages  
IndiaMark3 50

**Beteny**  
60 ménages  
IndiaMark3 50

**Beteny**  
IndiaMark3

**Ambari (Marolava - Andeogne)**  
100 ménages  
IndiaMark3

**Marofane**  
IndiaMark3 63

**Betapoaka (Dans village)**  
80 ménages  
IndiaMark3 50

**Betapoaka (Côté route)**  
80 ménages  
IndiaMark3 50

**Ambanditse I**  
74 ménages  
IndiaMark2 40  
Profondeur : 20,28m

**Andemby-Tanamasy**  
50 ménages  
IndiaMark3

**Sovatry**  
250 ménages  
IndiaMark3 50  
Profondeur : 17,63m

**Jafaro Centre (Zazafotsy I Ankomango)**  
80 ménages  
IndiaMark3 50

**Ambanditse II**  
40 ménages  
IndiaMark3 50  
Profondeur : 19,22m

**Jafaro Centre (Besarety)**  
500 ménages  
IndiaMark3 63  
Profondeur : 31,8m

**Jafaro Centre (EPP)**  
500 ménages  
IndiaMark3 50

**Jafaro Centre (Zazafotsy I - Sadro )**  
70 ménages  
IndiaMark3 50

**Jafaro Centre (CSB)**  
500 ménages  
IndiaMark3

**Antsomotsala**  
250 ménages  
IndiaMark3

**Anjeba (Zazafotsy II)**  
100 ménages  
IndiaMark3 50

**Anjeba (Zazafotsy II)**  
50 ménages  
IndiaMark3 50  
Profondeur : 25,80m



- LEGENDE**
- Pompe manuelle
  - Limites administratives
    - Région
    - District
    - Commune
    - Fokontany
  - Transports
    - Route principale
    - Route secondaire
    - Autre route
    - Chemin
  - Occupation des sols
    - Zone urbaine
    - Eau de surface
    - Cours d'eau

**SOURCES**  
Pompes manuelles : MSF  
Route : OSM  
Limite administrative : BNGRC  
Hydrographie : OSM  
Occupation du sol : OSM  
Arrière-plan : Hillshade - ESRI

**PROPRIETES**  
Nom du document : MDG\_Fifarafia\_PMH\_Jafaro\_A3  
Date de Création : 10/04/2023  
Type de produit : Carte de localisation  
Réalisé par : GISCentre.GVA@geneva.msf.org  
Format d'impression : A3 Paysage  
Confidentialité : PUBLIC

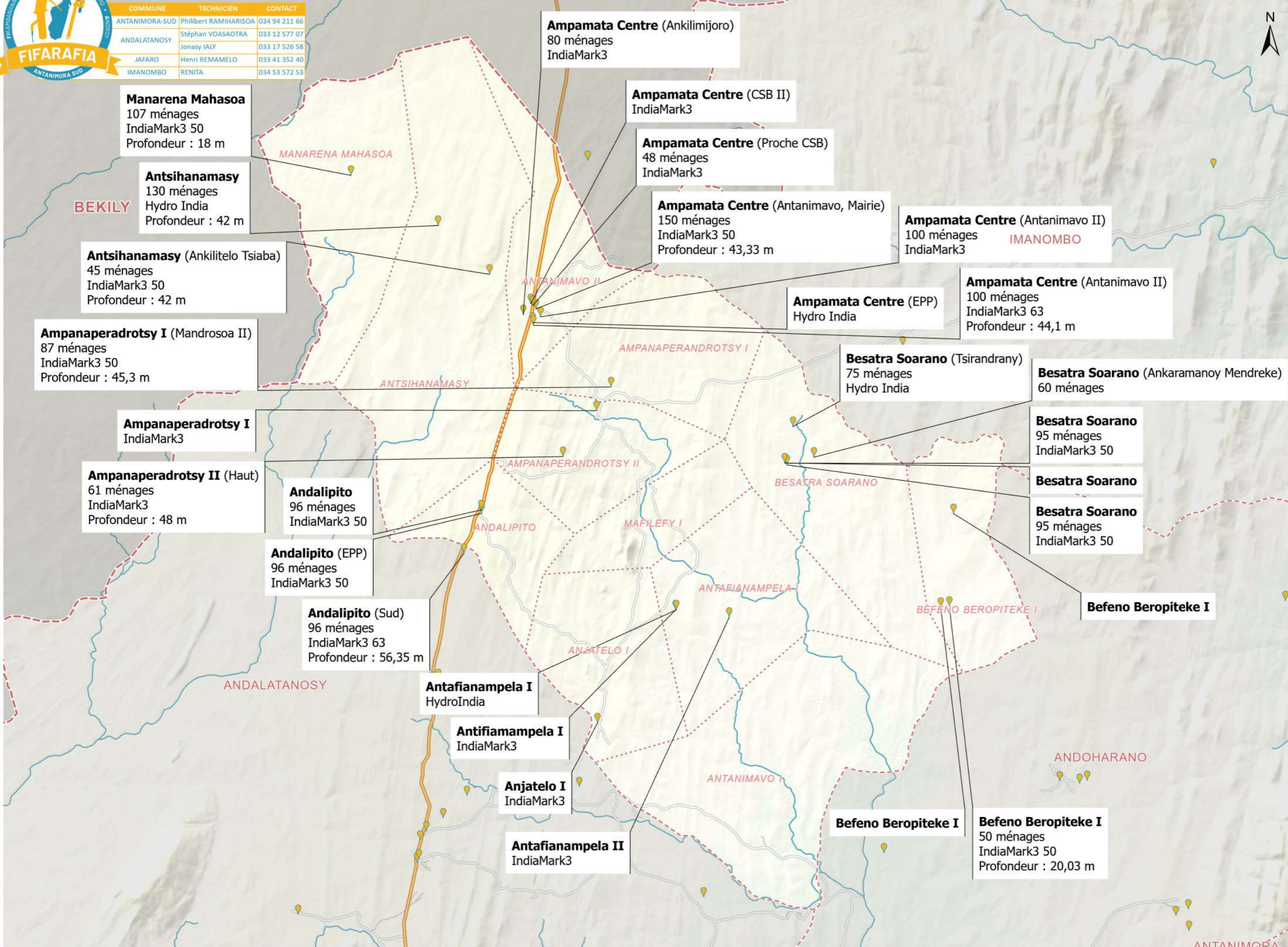
**ECHELLE**  
1:130 000  
1 cm = 1,3 km  
0 1 2 km

Cette carte est exclusivement à but informatif et n'a aucune signification politique. Les frontières et noms de lieux représentés sur cette carte n'impliquent pas l'approbation officielle ni de Fifarafia ni de MSF.



# MADAGASCAR - Ampamata - Localisation des pompes manuelles

COMMUNE	TECHNICIEN	CONTACT
ANTANIMORA-SUD	Philibert RAMIHARISOA	034 94 211 66
ANDALATANOSY	Stéphan VOASAOTRA Jonasy IALY	033 12 577 07 033 17 526 58
JAFARO	Henri REMAMELO	033 41 352 40
IMANOMBO	RENITA	034 53 572 53



**LEGENDE**

- Pompe manuelle (54)
- Limites administratives
  - Région
  - District
  - Commune
  - Fokontany
- Transports
  - Route principale
  - Autre route
  - Chemin
- Occupation des sols
  - Cours d'eau

**SOURCES**

- Pompes manuelles : MSF
- Route : OSM
- Limite administrative : BNGRC
- Hydrographie : OSM
- Occupation du sol : OSM
- Arrière-plan : Hillshade - ESRI

**PROPRIETES**

- Nom du document : MDG\_Fifarafia\_PMH\_Ampamata\_A3
- Date de Création : 11/04/2023
- Type de produit : Carte de localisation
- Réalisé par : GISCentre.GVA@geneva.msf.org
- Format d'impression : A3 Paysage
- Confidentialité : PUBLIC

**ECHELLE**

1:90 000  
1 cm = 0,9 km

Cette carte est exclusivement à but informatif et n'a aucune signification politique. Les frontières et noms de lieux représentés sur cette carte n'impliquent pas l'approbation officielle ni de Fifarafia ni de MSF.